

## Carta delle Invarianti

Elaborato adeguato alle decisioni assunte dalla Conferenza dei Servizi del 23 aprile 2013



REGIONE VENETO  
Direzione urbanistica

PROVINCIA VICENZA  
Dip. Territorio e Ambiente  
Sett. Urbanistica

IL SINDACO  
Maurizio Chemello

IL SEGRETARIO  
Maria Teresa Consoli

IL PROGETTISTA  
Ing. Mario Garbino

ADOTTATO:

APPROVATO:

### GRUPPO DI PROGETTAZIONE

REGIONE VENETO  
Direzione urbanistica  
PROVINCIA DI VICENZA  
Dipartimento Territorio e Ambiente - Sett. Urbanistica  
COMUNE DI MUSSOLENTE - Settore Tecnico  
Arch. Cristiano Caputi

STUDIO ING. MARIO GARBINO  
ing. Mario Garbino  
COLLABORATORI  
arch. Vittorio Corà  
arch. Andrea Gazzola  
ing. Lorenza Lazzarotto

INDAGINE AGRONOMICA E  
VALUTAZIONE AMBIENTALE STRATEGICA  
dott. Agronomo Riccardo Lotta  
INDAGINE GEOLOGICA e SISMICA  
dott. geol. Lirio Sarro  
COMPATIBILITÀ IDRAULICA  
ing. Davide Campana













DATA

Elaborato  
2  
Scala  
1:10.000

## Carta delle Invarianti

### LEGENDA

N.T.A.

-  Confine comunale
  
- INVARIANTI DI NATURA IDROGEOLOGICA** Art. 10
  -  Cassa di espansione
  
- INVARIANTI DI NATURA PAESAGGISTICA** Art. 11
  -  Ambiti pedecollinari con sistemazioni agrarie di interesse paesaggistico
  -  Ambiti collinari del Castellaro e Col Roigo
  
- INVARIANTI DI NATURA AMBIENTALE**
  -  Corsi d'acqua principali Art. 12
  -  Aree agricole di valenza ambientale Art. 12
  -  Siepi e Fasce boscate Art. 13
  
- INVARIANTI DI NATURA STORICO-MONUMENTALE** Art. 14
  -  Ville Venete
  -  Contesti figurativi del PTCP
  -  Fabbricati di pregio architettonico ed ambientale
  -  Roccolo di Villa Negri - Monte Gallo
  -  Agrocenturiato

