

Carta delle Fragilità

Elaborato adeguato alle decisioni assunte dalla Conferenza di Servizi del 23 aprile 2013



REGIONE VENETO
Direzione urbanistica

PROVINCIA VICENZA
Dip. Territorio e Ambiente
Sett. Urbanistica

IL SINDACO
Maurizio Chemello

IL SEGRETARIO
Gianpiero Schiavone

IL PROGETTISTA
Ing. Mario Garbino

ADOTTATO:

APPROVATO:

GRUPPO DI PROGETTAZIONE

REGIONE VENETO
Direzione urbanistica
PROVINCIA DI VICENZA
Dipartimento Territorio e Ambiente - Sett. Urbanistica
COMUNE DI MUSSOLENTE - Settore Tecnico
Arch. Cristiano Caputi

STUDIO ING. MARIO GARBINO
ing. Mario Garbino
COLLABORATORI
arch. Vittorio Corà
arch. Andrea Gazzola
ing. Lorenza Lazzarotto

INDAGINE AGRONOMICA E
VALUTAZIONE AMBIENTALE STRATEGICA
dot. Agronomo Riccardo Lotta
INDAGINE GEOLOGICA e SISMICA
dot. geol. Livio Sarro
COMPATIBILITA' IDRAULICA
ing. Davide Campana

DATA

Carta delle Fragilità

LEGENDA


N.T.A.



Confine comunale

COMPATIBILITA' GEOLOGICA

Art. 6




Aree idonee



Aree idonee a condizione 1




Aree idonee a condizione 2



Aree idonee a condizione 3



Aree idonee a condizione 4



Aree idonee a condizione 5



Aree non idonee

AREE DI DISSESTO IDROGEOLOGICO

Art. 8



Aree esondabili o a ristagno idrico



Aree soggette ad erosione



Aree di risorgiva



Fascia di ricarica degli acquiferi (PTCP)



Zone di attenzione idraulica (PAI)

Art. 8 bis




Zone di attenzione geologica (PAI)


Art. 8 bis

ZONE DI TUTELA

Art. 9



Fascia di rispetto art. 41, lettera g, L.R. 11/2004



Aree a possibile interesse archeologico
(Carta Archeologica del Veneto)

